



Stadt Blaustein
Alb-Donau-Kreis
Beratungsvorlage

Beratungsgremium: Gemeinderat

Sitzung am 01.03.2016

Vorlagen Nr. 18 /2016

öffentlich
 nicht-öffentlich

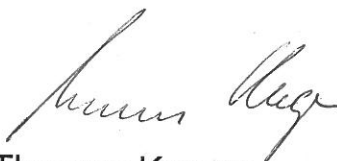
Amt: Bauamt

Beratungsgegenstand:

B28, Beseitigung des Schiengleichen Bahnübergangs in Blaustein, OT
Klingenstein

Beschlussantrag:

Vorstellung der Planungsvarianten und Gutachten


Thomas Kayser
Bürgermeister

I. Bisherige Beratungs- und Beschlusslage

Gremium	Datum	Beratungsergebnis/Beschluss
-		
-		
-		

II. Sachvortrag

Das Regierungspräsidium Tübingen plant, auf der Grundlage des Eisenbahnkreuzungsgesetzes, für die B28 Ulmer Straße im OT Klingenstein die Beseitigung des bestehenden, schienengleichen Bahnübergangs.

Die heutige B28 quert in der Ortslage Blaustein-Klingenstein im Bereich der Kalten Herberge die Donautalbahn über einen schienengleichen, beschränkten Bahnübergang. Dieser Bahnübergang bildet durch die Schrankenschließzeiten einen wesentlichen Engpass im Straßennetz, so dass es insbesondere in Spitzenstunden zu Beeinträchtigungen des Verkehrsablaufs kommt. Steigende Verkehrsbelastungen sowie die Stärkung des schienengebundenen Personennahverkehrs durch kürzere Taktzeiten und die städtebaulichen Entwicklungsziele im Bereich Stadelwiesen, sind der Anlass für die Planung zur Beseitigung des schienengleichen Bahnübergangs. Der Bahnübergang soll durch eine kreuzungsfreie Lösung ersetzt werden. Geplant ist ein Unterführungsbauwerk für die B28 in diesem Bereich. Hierzu wurden verschiedene Planungsvarianten untersucht und über Gutachten auf Lärm, Verkehr, Grundwasser, Hochwasser und Schadstoffe geprüft und bewertet. Das Regierungspräsidium Tübingen wird an der Sitzung anwesend sein und die Planungsvarianten mit den Ergebnissen der Gutachten vorstellen und erläutern. Im Rahmen der Öffentlichkeitsbeteiligung soll am Freitag, den 11.03.2016, von 14:00 Uhr – 16:00 Uhr im Foyer des Rathauses Blaustein eine gemeinsame Bürgeranhörung der Stadt und des Regierungspräsidiums stattfinden, bei der sich die Bürgerinnen und Bürger über den Stand der Planungen informieren und Fragen gestellt werden können. Darüber hinaus werden die bereits aufgestellten Planunterlagen der Baumaßnahme durch das RP Tübingen online gestellt.

Aufgestellt,
Joachim Müller, Bauamtsleiter

Externe Fachleute: Regierungspräsidium Tübingen

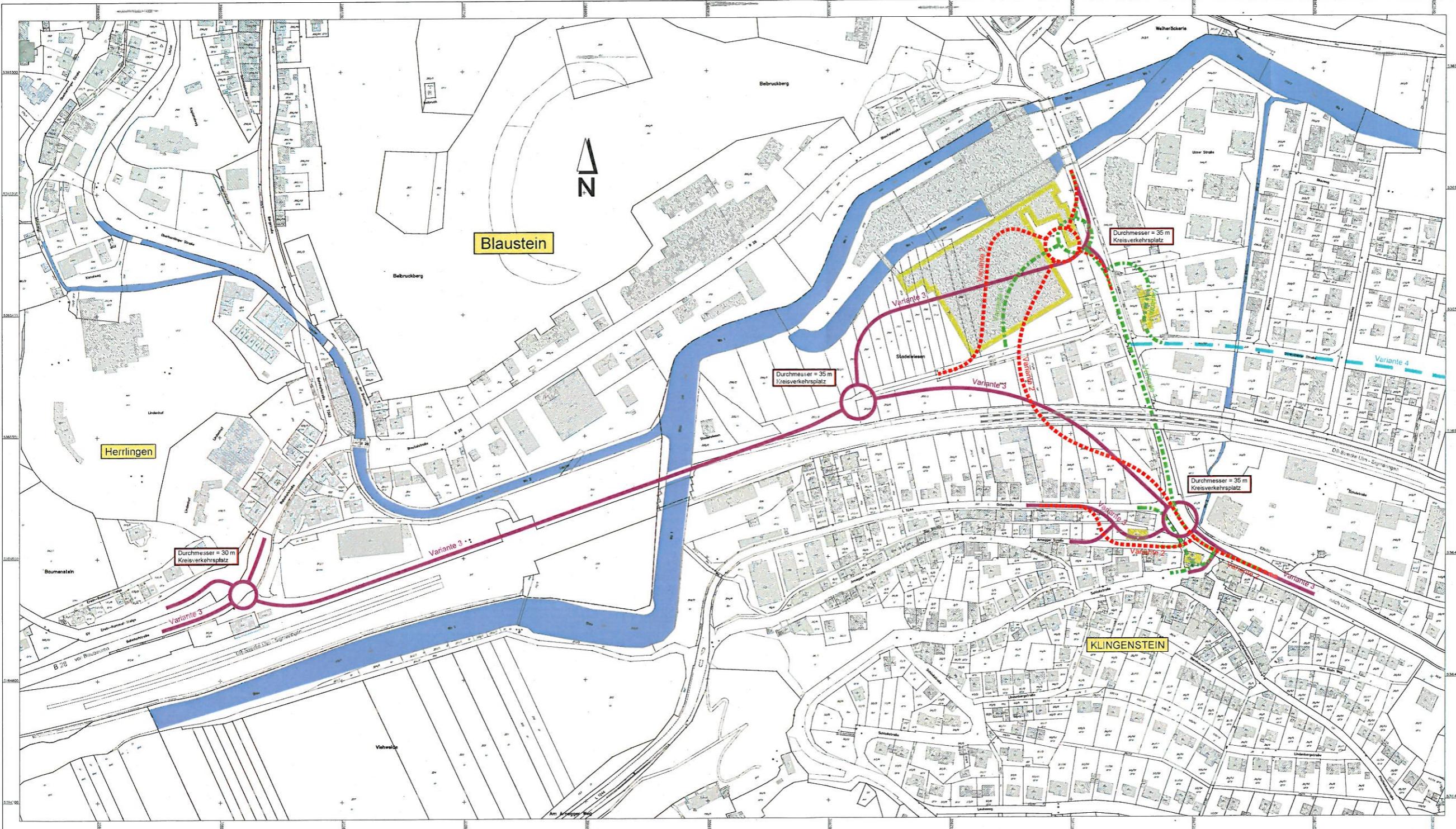
Beteiligte Ämter:

A handwritten signature in black ink, appearing to read 'Müller', with a stylized, cursive script.

Joachim Müller
Amtsleiter
Bauamt

Anlagen:


Übersicht Planungsvarianten



ZEICHENERKLÄRUNG:

	Variante 1
	Variante 2
	Variante 3
	Variante 4

Varianten

		Bismarckstr. 10 72074 Tübingen Tel: 07141 94-100 Fax: 07141 94-101 www.pflaster-pfeller.de
Regierungspräsidium Tübingen		
Nr. _____ Art der Änderung _____ Datum _____		
018		
Auftragsgeber: _____		
Auftraggeber: _____		
Straßenbauverwaltung Euden-Württemberg Straße: B 28 Wälderstr. Klingenstein		Plan: _____ Projekt: 10.714 Bl. 3.
Bahnübergangsbesetzung im Zuge der B 28 Blaustein / Klingenstein		ÜBERSICHTSLAGEPLAN Maßstab: 1:10000
VORPLANUNG		
Aufgestellt: _____ Tübingen, den _____ Regierungspräsidium Tübingen Referat 44 - Straßenplanung		
PLAN: 1:1000 72074 0 990		